


Załącznik nr 1 do Uchwały Nr/...../..... Rady Miasta i Gminy Buk z dniar., ogłoszonej w Dzienniku Urzędowym Województwa Wielkopolskiego z r. poz.

SKALA 1:1000

10 0 10 20 30 40 50 60 70 80 90 100 m



Oznaczenia:

- granica obszaru objętego planem
- linie rozgraniczające tereny o różnym przeznaczeniu i różnych zasadach zagospodarowania
- △ nieprzekraczalne linie zabudowy

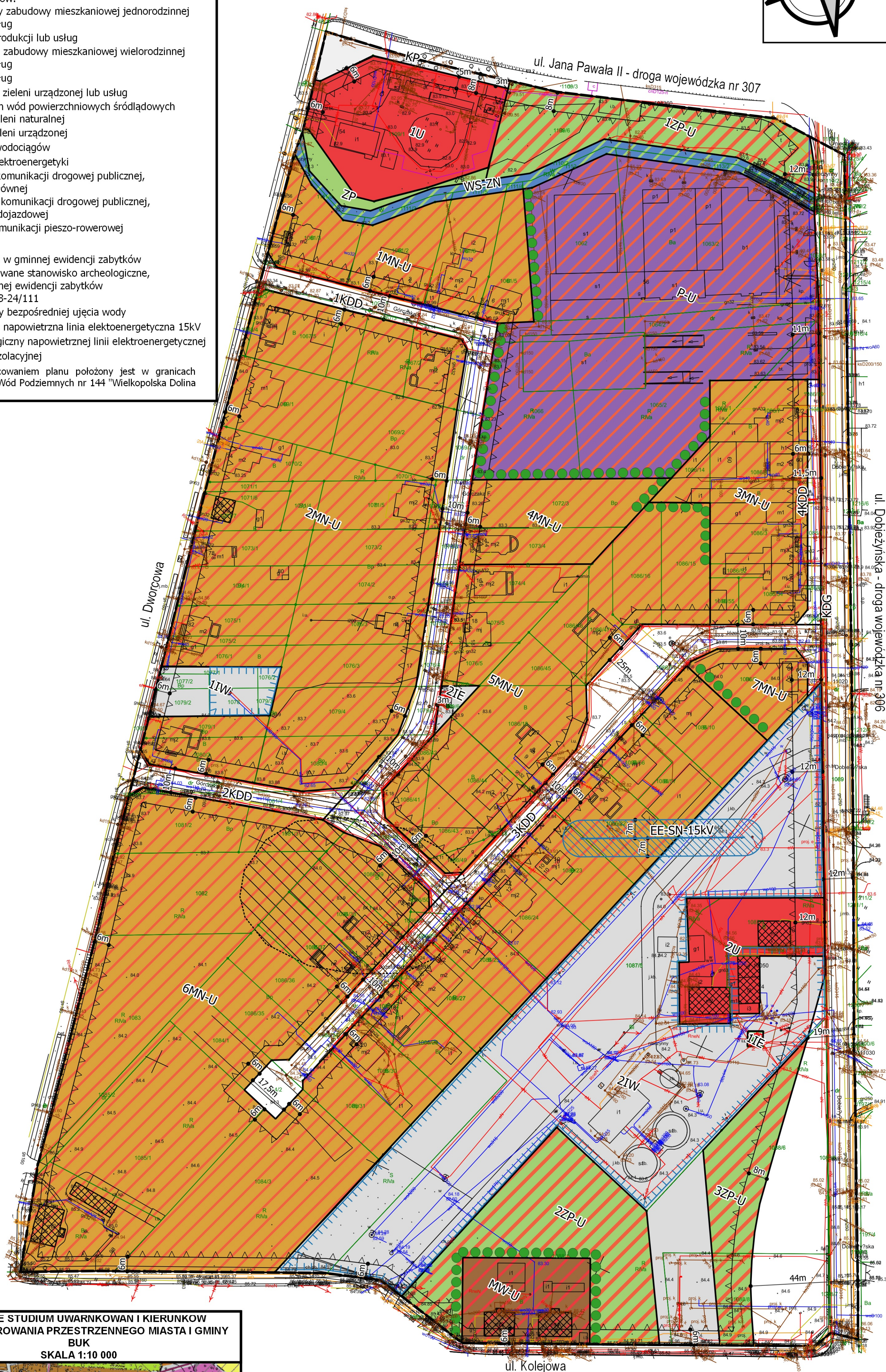
Przeznaczenie terenów:

- MN-U - tereny zabudowy mieszkaniowej jednorodzinnej lub tereny usług
- P-U - teren produkcji lub usług
- MW-U - teren zabudowy mieszkaniowej wielorodzinnej lub tereny usług
- U - tereny usług
- ZP-U - tereny zieleni urządzonej lub usług
- WS-ZN - teren wód powierzchniowych śródlądowych lub tereny zieleni naturalnej
- ZP - teren zieleni urządzonej
- IW - tereny wodociągów
- IE - tereny elektroenergetyki
- KDG - teren komunikacji drogowej publicznej, teren drogi głównej
- KDD - tereny komunikacji drogowej publicznej, tereny drogi dojazdowej
- KP - teren komunikacji pieszo-rowerowej

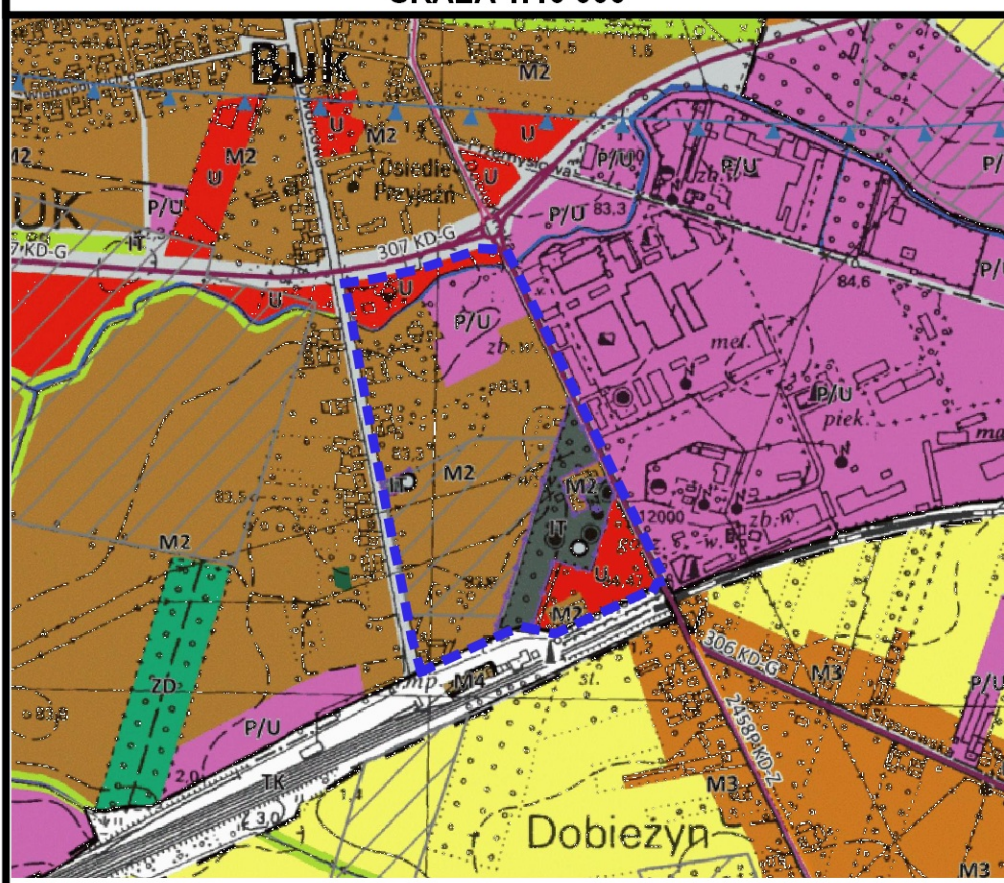
Inne ustalenia:

- ▣ budynki ujęte w gminnej ewidencji zabytków
- ▤ zewidencjonowane stanowisko archeologiczne, ujęte w gminnej ewidencji zabytków pod nr AZP 53-24/111
- ▥ strefa ochrony bezpośredniej ujęcia wody
- EE-SN-15kV - napowietrzna linia elektroenergetyczna 15kV
- ▨ pas technologiczny napowietrznej linii elektroenergetycznej
- pasy zieleni izolacyjnej

Obszar objęty opracowaniem planu położony jest w granicach Głównego Zbiornika Wód Podziemnych nr 144 "Wielkopolska Dolina Kopalna"



**WYRYS ZE STUDIUM UWARNKOWAN I KIERUNKÓW
ZAGOSPODAROWANIA PRZESTRZENNEGO MIASTA I GMINY
BUK
SKALA 1:10 000**



— granica obszaru objętego planem

- M2 - tereny zabudowy wielofunkcyjnej na pozostałych terenach miejskich
- U - tereny koncentracji zabudowy usługowej
- P/U - tereny koncentracji przemysłu i usług
- IT - tereny infrastruktury technicznej

Źródło pochodzenia użytego materiału państwowego zasobu geodezyjnego i kartograficznego:

Powiatowy Ośrodek Dokumentacji Geodezyjnej i Kartograficznej w Poznaniu - Licencja nr GKG.GZW.4062.30.2023_3021_CL1 wydana przez Starostę Poznańskiego

Układ współrzędnych: PL2000 strefa 6