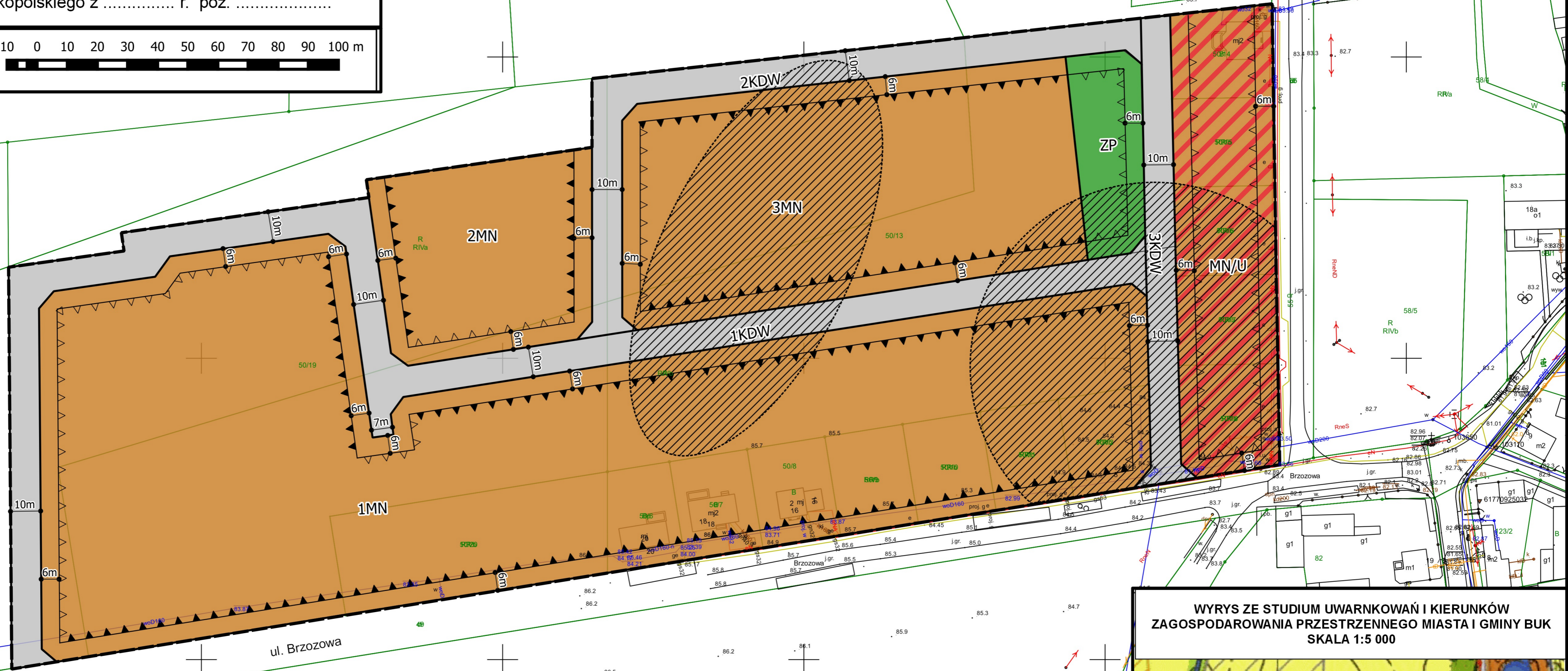
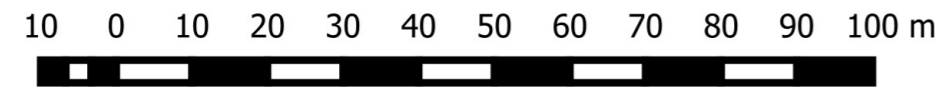
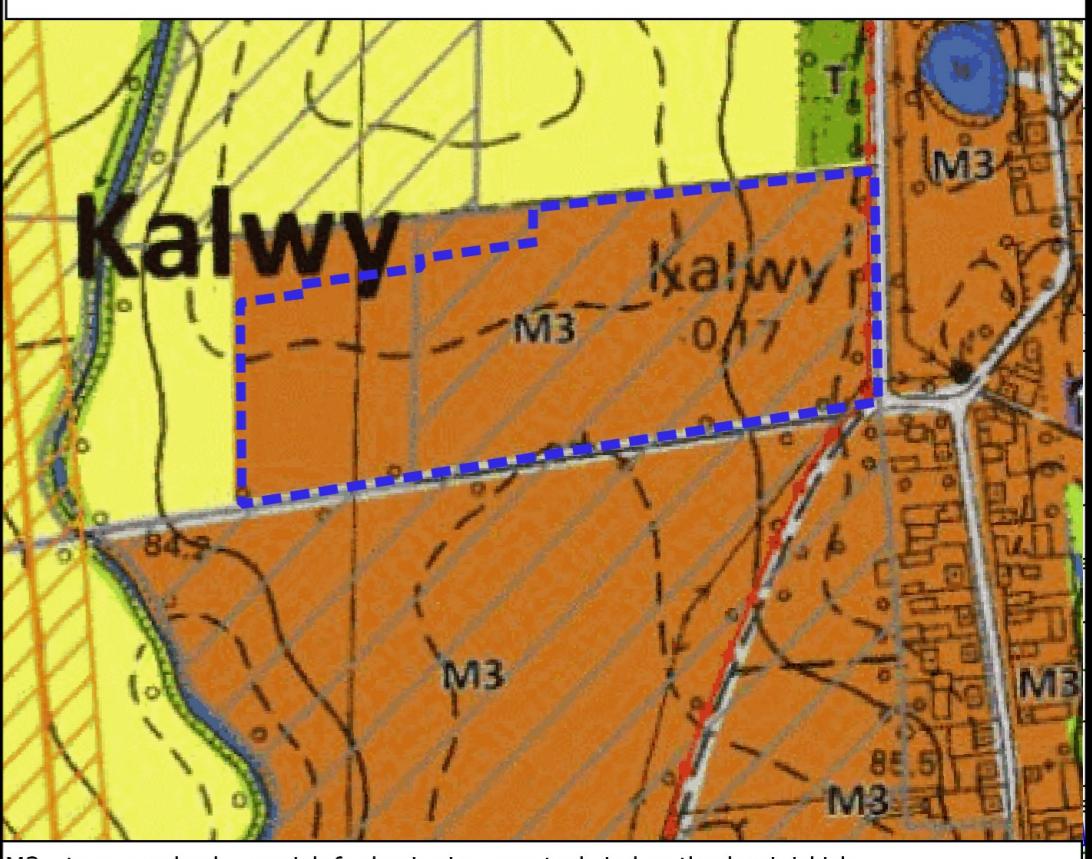


Załącznik nr 1 do Uchwały Nr/2023 Rady Miasta i Gminy Buk z dnia 2023 r., ogłoszonej w Dzienniku Urzędowym Województwa Wielkopolskiego z r. poz.

SKALA 1:1000



WYRYS ZE STUDIUM UWARUNKÓW I KIERUNKÓW ZAGOSPODAROWANIA PRZESTRZENNEGO MIASTA I GMINY BUK SKALA 1:5 000



M3 - tereny zabudowy wielofunkcyjnej w zwartych jednostkach wiejskich

--- granica obszaru objętego planem

- Oznaczenia:**
- granica obszaru objętego planem
 - linie rozgraniczające tereny o różnym przeznaczeniu i różnych zasadach zagospodarowania
 - ▲ obowiązująca linia zabudowy
 - △ nieprzekraczalne linie zabudowy
- Przeznaczenie terenów:**
- MN - tereny zabudowy mieszkaniowej jednorodzinnej
 - MN/U - teren zabudowy mieszkaniowo-usługowej
 - ZP - teren zieleni urządzonej
 - KDW - tereny dróg wewnętrznych
- Inne ustalenia:**
- ▨ zewidencjonowane stanowiska archeologiczne ujęte w gminnej ewidencji zabytków
- Obszar opracowania planu położony jest granicach złoża wód geotermalnych Tarnowo Podgórne GT-1

