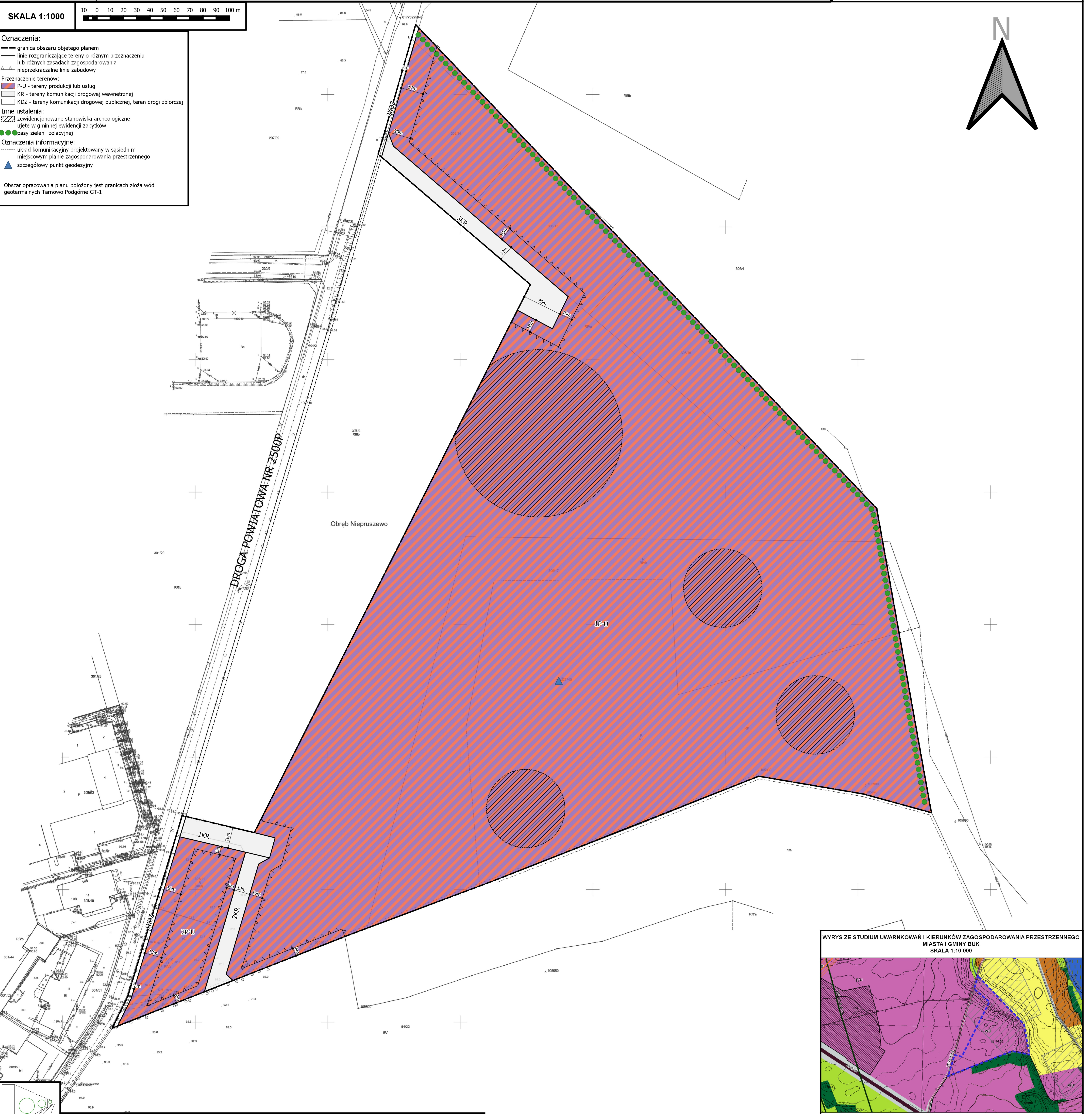
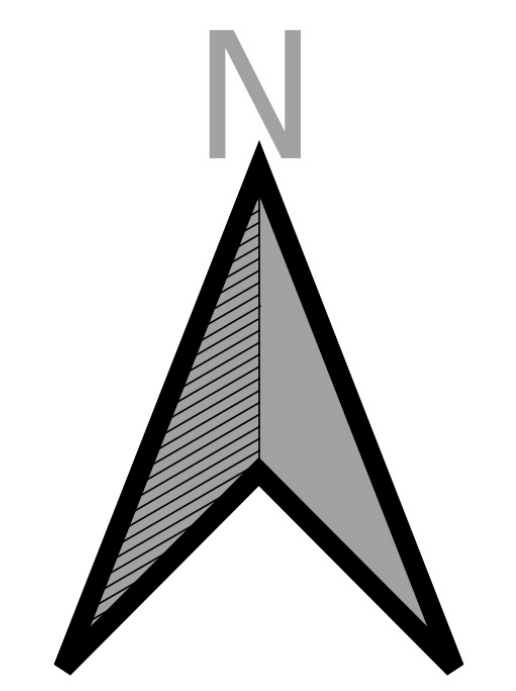
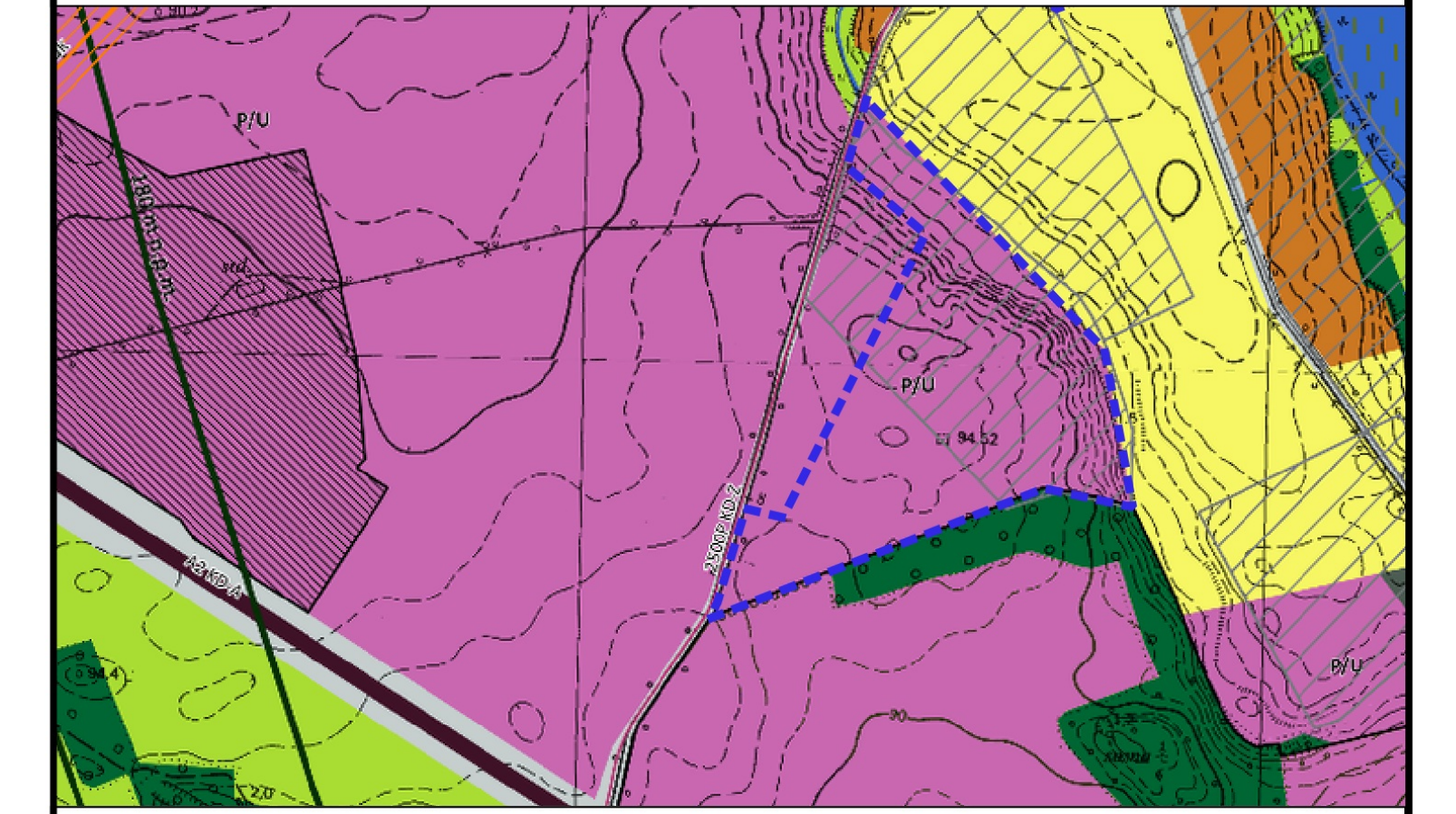


SKALA 1:1000

- Oznaczenia:**
- granica obszaru objętego planem
 - linie rozgraniczające tereny o różnym przeznaczeniu lub różnych zasadach zagospodarowania
 - △△ nieprzekraczalne linie zabudowy
- Przeznaczenie terenów:**
- P-U - tereny produkcji lub usług
 - KR - tereny komunikacji drogowej wewnętrznej
 - KDZ - tereny komunikacji drogowej publicznej, teren drogi zbiorczej
- Inne ustalenia:**
- zawidionowane stanowiska archeologiczne ujęte w gminnej ewidencji zabytków
 - pasy zieleni izolacyjnej
- Oznaczenia informacyjne:**
- układ komunikacyjny projektowany w sąsiednim miejscowym planie zagospodarowania przestrzennego
 - ▲ szczegółowy punkt geodezyjny
- Obszar opracowania planu położony jest w granicach złoża wód geotermalnych Tarnowo Podgórne GT-1



WYRYS ZE STUDIUM UWARNKOWAN I KIERUNKÓW ZAGOSPODAROWANIA PRZESTRZENNEGO MIASTA I GMINY BUK SKALA 1:10 000



--- granica obszaru objętego planem
P/U - tereny koncentracji przemysłu i usług

Źródło pochodzenia użytego materiału państwowego zasobu geodezyjnego i kartograficznego: Powiatowy Ośrodek Dokumentacji Geodezyjnej i Kartograficznej w Poznaniu - Licencja nr GKG.GZE.4002.6232.2022_3021_CL1 wydana przez Starostę Poznańskiego
Układ współrzędnych: PL2000 strefa 6