

SOŁECKA STRATEGIA ROZWOJU SOŁECTWA OTUSZ

w gminie Buk

na lata 2021-2026



Dokument sporządzony przez przedstawicieli

grupy odnowy wsi:

Barbara Jarmużkiewicz, Elżbieta Stachowiak, Łukasz Bogin,
Sławomir Adamczak, Romuald Kubiak, Mariola Kornosz, Jan Ignasiak

z udziałem moderatorów:

Anny Wieczorek, Natalii Szymanowskiej

listopad 2021

SPIS TREŚCI

1. DIAGNOZA ZAAWANSOWANIA WSI
2. ANALIZA ZASOBÓW W TRZECH CZĘŚCIACH
3. ANALIZA SWOT
4. ANALIZA POTENCJAŁU
5. WIZJA WSI
6. PROGRAM KRÓTKOTERMINOWY
7. PROGRAM DŁUGOTERMINOWY

WSTĘP:

Sołecka Strategia Rozwoju Wsi Otusz jest dokumentem strategicznym, określającym kierunki rozwoju miejscowości na lata 2021-2026. To plan zamierzeń mieszkańców Otusza i należy go traktować jako dokument pomocniczy przy podejmowaniu decyzji dotyczących wsi, zarówno przez władze sołectwa, jak i władze gminy.

Jego wykonanie zależy od wielu czynników, a zawarte w nim projekty i przedsięwzięcia będą z pewnością modyfikowane stosownie do zmieniających się uwarunkowań wewnętrznych, jak i zewnętrznych oraz pojawiających się nowych możliwości finansowania.

Sołecka Strategia Rozwoju Wsi Otusz na lata 2021-2026 spełnia wymagania, stawiane przez Marszałka Województwa Wielkopolskiego realizatora programu Wielkopolskiej Odnowy Wsi 2020 +. Zawiera charakterystykę miejscowości, analizę jej zasobów wraz z oceną słabych i mocnych stron. Poprzez warsztaty przeprowadzone z udziałem mieszkańców, opracowana została wizja rozwoju miejscowości, plan długo i krótkoterminowy służący odnowie miejscowości.

Zasadniczy wkład w powstanie i kształt niniejszego dokumentu wnieśli mieszkańcy Otusza biorący udział w warsztatach podczas których dokonano wyżej wymienionej analizy.

Sołecka Strategia Rozwoju Wsi Otusz na lata 2021-2026 podlega przyjęciu przez Zebranie Wiejskie Sołectwa Otusz oraz Radę Miejską Buku.

KARTA DIAGNOZY ZAAWANSOWANIA ODNOWY WSI
wraz ze sprawozdaniem z wizji w terenie

Gmina: Buk

Sołectwo: Otusz, Józefowo

Liczba mieszkańców: 481 osób

Faza odnowy	Zakres działań	*	Rozwój organizacyjny	*	Sterowanie rozwojem	*
	brak działań		istnieje tylko rada sołecka		brak planowania działań w wymiarze całej wsi	
	działania fragment. lub dotyczące wąskiej grupy		rozproszone działanie organizacji			
A Inicjalna	działania spontaniczne		zawiązana grupa odnowy wsi	x	opracowanie planu i programu odnowy dla całej wsi	x
	porządkowanie wsi					
	projekty startowe (z programu krótkoterminowego)		podejmuje się kroki na rzecz skoordynowania działań organizacji we wsi	x	planowanie w krótkim horyzoncie czasowym	
	przekonywanie mieszkańców do idei odnowy wsi i integrowanie wokół pierwszych przedsięwzięć	x				
B Początkowa	różnorodne projekty (z programu długoterminowego) nastawione na usunięcie podstawowych barier i zaspokojenie głównych potrzeb		liczna grupa odnowy wsi (skupia przedstawicieli organizacji i instytucji)		systematyczne planowanie działań, (np. roczne plany rzeczowo-finansowe, kalendarze imprez)	x
			zawiązane stowarzyszenie na rzecz rozwoju (odnowy) wsi		wykorzystywanie gminnych instrumentów wsparcia	x

	pobudzenie mieszkańców do odnowy własnych posesji	x	skoordynowane działanie organizacji obecnych we wsi		proste instrumenty komunikacji wewnętrznej	x
C Zaawansowana	projekty jakościowo zmieniające kluczowe obszary życia oraz kształtujące strukturę wsi		„koalicja” organizacji i instytucji na rzecz odnowy wsi		projektowanie działań (projekty)	
					pozyskiwanie środków zewnętrznych	
	projekty wyróżniające wieś, kształtuje się centrum wiejskie		liczne stowarzyszenie odnowy wsi		systematyczne planowanie rozwoju (aktualizowanie planu i programu odnowy wsi)	
	powszechne zaangażowanie mieszkańców w projekty publiczne		animacja aktywności poszczególnych grup mieszkańców		rozwinięta komunikacja wewnętrzna	
	powszechna odnowa prywatnych posesji			promocja wsi		
D Całościowa	lokalnie oraz regionalnie powiązane ze sobą projekty wywołujące efekt synergiczny (nacisk na tworzenie miejsc pracy)		stowarzyszenie odnowy wsi instytucją rozwoju lokalnego (Centrum Aktywności Lokalnej)		kompleksowe i szczegółowe planowanie przestrzenne	
	ukształtowane „centrum wiejskie”		rozwój wsi oparty na aktywności kluczowych grup mieszkańców (rolników, przedsiębiorców, młodzieży, kobiet) i stowarzyszeń		powszechny udział grup mieszkańców w strategicznym planowaniu rozwoju	
	świadome kształtowanie czynników rozwoju (np. wykorzystania odnawialnych energii)			rozwinięta promocja oraz komunikacja z otoczeniem		

	projekty kreujące „wieś tematyczną”				instrumenty wsparcia działań prywatnych	
	dostosowanie projektów prywatnych do programu odnowy wsi					

Wstaw X gdy spełnia warunek

Sprawozdanie z wizji w terenie

Miejsce i data przeprowadzenia wizji: 23.10.2021 r.

Uczestnicy: sołtys, moderatorki programu Wielkopolska Odnowa Wsi

Krótką charakterystyką wsi: *(aktywność mieszkańców, funkcjonujące organizacje pozarządowe, infrastruktura, charakter zabudowy, fundusze)*

Otusz- sołectwo w gminie Buk, powiat poznański. Sołectwo tworzy wieś: Otusz oraz Józefowo. Aktywność społeczna na poziomie wysokim, pobudzana jest ona przez organizacje społeczne tj. koło gospodyń wiejskich, ochotniczą straż pożarną, kółko rolnicze, UKS SKRA Otusz oraz radę solecką. W sołectwie funkcjonują także Warsztaty Terapii Zajęciowej PROMYK prowadzone przez Stowarzyszenie Na Rzecz Osób Niepełnosprawnych w Komornikach. Organizowane są liczne wydarzenia o charakterze integracyjnym, w tym biegi przełajowe, Dni Otusza, dzień dziecka oraz imprezy koniarskie. W sołectwie znajduje się wyremontowana sala wiejska (która wymaga jednak doposażenia) wraz z terenem wokół. Na terenie plac zabaw oraz scena do występów. Świetlica połączona jest z remizą strażacką. Przed obiektem głaz, będący podziękowaniem dla mieszkańców poległych w walkach niepodległościowych. W Otuszu znajduje się także boisko sportowe. Ponadto przy jednym z wjazdów do wsi Otusz znajduje się katolicka kaplica filialna pod wezwaniem Najświętszego Serca Jezusa, parafii pw. św. Wawrzyńca w Niepruszewie. Poza salą wiejską miejscem spotkań społeczności lokalnej jest teren zielony (hipodrom), gdzie odbywają się zawody zaprzęgów konnych. Teren jednak wymaga rewitalizacji, a aktualna infrastruktura doposażenia i remontu. Dostępność komunikacyjną zapewnia stacja kolejowa Otusz. Wieś o układzie widlicowym. Sołectwo korzysta z funduszu soleckiego. Słynie ono z zawodów konnych oraz zamilowania do hipomanii. W Otuszu funkcjonuje duża ujeżdżalnia koni.

Z przeprowadzonej wizji w terenie sporządzono dokumentację fotograficzną.

Data: 23.10.2021 r.

Sporządził: Natalia Szymanowska, Anna Wieczorek



Remiza i świetlica wiejska w Otuszu



Plac zabaw w Otuszu



Boisko sportowe w Otuszu

ANALIZA ZOSOBÓW

ANALIZA ZASOBÓW – część I					
RODZAJ ZASOBU*		Opis (nazwanie) zasobu jakim wieś dysponuje	Znaczenie zasobu (odpowiednio wstaw X)		
			MAŁE	DUŻE	WYRÓŻNIAJĄCE
PRZYRODNICZY	walory krajobrazu, rzeźby terenu	nizinna	x		
	stan środowiska	dobry		x	
	walory klimatu	czyste powietrze, klimat umiarkowany		x	
	walory szaty roślinnej	lasy		x	
	cenne przyrodniczo obszary lub obiekty	-			
	świat zwierzęcy (ostoje, siedliska)	żurawie, bociany, sarny, jeleni szlachetny		x	
	wody powierzchniowe (cieki, rzeki, stawy)	liczne stawy		x	
	wody podziemne	zasoby studni piętra czwartorzędowego		x	
	gleby	średnie, mozaikowe, klasa IV,V oraz VI		x	
	kopaliny	żwirownie	x		
	walory geotechniczne	gaz ziemny		x	
KULTUROWY	walory architektury	zabytkowe budynki starej szkoły, obecnie siedziba WTZ „PROMYK” oraz zabytkowa stodoła z murem pruskim		x	
	walory przestrzeni wiejskiej publicznej	przydrożne krzyże i kapliczki, pamiątkowy obelisk		x	
	walory przestrzeni wiejskiej prywatnej	stadniny koni, zabudowania po PGR		x	
	zabytki i pamiątki historyczne	-			

	osobliwości kulturowe	-			
	miejsca, osoby i przedmioty kultu	-			
	święta, odpusty, pielgrzymki	pielgrzymka do Sanktuarium w Buku, odpust parafialny, spotkania oplatkowe		x	
	tradycje, obrzędy, gwara	siwki, Otuska- zawody konne			x
	legendy, podania i fakty historyczne	-			
	przekazy literackie	kronika wiejska			x
	ważne postacie i przekazy historyczne	kronika wiejska			x
	specyficzne nazwy	„Otuska „, zawody w powożeniu		x	
	specyficzne potrawy	-			
	dawne zawody	kowal, bednarz		x	
	zespoły artystyczne, twórcy	-			

ANALIZA ZASOBÓW – część II

RODZAJ ZASOBU	Opis (nazwanie) zasobu jakim wieś dysponuje	Znaczenie zasobu (odpowiednio wstaw X)			
		MAŁE	DUŻE	WYRÓŻNIAJĄCE	
OBIEKTY I TERENY	działki pod zabudowę mieszkaniową		x		
	działki pod domy letniskowe	-			
	działki pod zakłady usługowe i przemysł	-			
	pustostany mieszkaniowe	-			
	pustostany poprzemysłowe	-			
	tradycyjne nieużytkowane obiekty gospodarskie (stodoły, spichlerze, kuźnie, młyny, itp.)	-			
INFRASTRUKTURA SPOŁECZNA	plac publicznego spotkań, festynów	teren przy świetlicy wiejskiej, boisko sportowe, teren hipodromu		x	
	sale spotkań, świetlice, kluby	świetlica wiejska		x	
	miejsca uprawiania sportu	boisko sportowe, teren przy sali wiejskiej		x	

	miejsca rekreacji	plac zabaw, boisko sportowe, staw z grillem, hipodrom		x	
	ścieżki rowerowe, szlaki turystyczne	-			
	szkoły	-			
	przedszkola	-			
	biblioteki	-			
	placówki opieki społecznej	-			
	placówki służby zdrowia	-			
INFRASTRUKTURA TECHNICZNA	wodociąg, kanalizacja	wieś zwodociągowana, nie ma kanalizacji		x	
	drogi (nawierzchnia, oznakowanie oświetlenie)	drogi gruntowe w słabej kondycji, drogi asfaltowe- powiatowe i gminne, oświetlenie częściowe		x	
	chodniki, parkingi	chodniki w złym stanie, parking przy sali wiejskiej		x	
	sieć telefoniczna i dostępność Internetu	słaby zasięg gsm, ograniczony dostęp do internetu		x	
	telefonii komórkowa	słaby zasięg		x	
	Internet szerokopasmowy	światłowód, ograniczony dostęp		x	
	transport publiczny: a) kolej (przystanki) b) autobus (przystanki)	a) stacja kolejowa Otusz		x	
		b) przystanek szkolny		x	
	inne	wieś niezgazyfikowana		x	

ANALIZA ZASOBÓW – część III

RODZAJ ZASOBU		Opis (nazwanie) zasobu jakim wieś dysponuje	Znaczenie zasobu (odpowiednio wstaw X)		
			MAŁE	DUŻE	WYRÓŻNIAJĄCE
GOSPODARKA, ROLNICTWO	miejsca pracy (gdzie, ile?)	w CEiDG zarejestrowanych jest 37 podmiotów gospodarczych		x	
	znane firmy produkcyjne i zakłady usługowe i ich produkty	-			
	gastronomia	-			
	miejsca noclegowe	-			
	gospodarstwa rolne	duża ilość, ok. 25 gospodarstw rolnych		x	
	uprawy hodowle	uprawa roślinna, hodowla koni		x	
	możliwe do wykorzystania odpady produkcyjne	odpady po produkcji rolnej	x		
	zasoby odnawialnych energii	-			
ŚRODKI FINANSOWE I POZYSKIWANIE FUNDUSZY	środki udostępniane przez gminę i/lub powiat	fundusz sołecki, ogólnopolskie programy realizowane przez gminę		x	
	środki wypracowywane	środki pozyskiwane przez organizacje społeczne		x	

MIESZKAŃCY (KAPITAŁ SPOŁECZNY I LUDZKI)	autorytety i znane postacie we wsi	sołtys, hodowcy koni, przedstawicielki KGW		x	
	krajanie znani w regionie, w kraju i zagranicą	-			
	osoby o specyficznej lub ważnej wiedzy i umiejętnościach, m.in. studenci	-			
	przedsiębiorcy, sponsorzy	lokalni przedsiębiorcy, osoby prywatne		x	
	osoby z dostępem do Internetu i umiejętnościach informatycznych	większość mieszkańców	x		
	pracownicy nauki	-			
	związki i stowarzyszenia	OSP, KGW, kółko rolnicze, UKS SKRA Otusz, na terenie Otusza działa także Stowarzyszenie Na Rzecz Osób Niepełnosprawnych, które prowadzi WTZ			
	kontakty zewnętrzne (np. z mediami)	lokalna prasa „KOSYNIER BUKOWSKI”, Dzień po dniu”			
	współpraca zagraniczna i krajowa	-			
INFORMACJE DOSTĘPNE O WSI	publikatory, lokalna prasa	prasa lokalna, gminna strona internetowa		x	
	książki, przewodniki	-			
	strony www	strona sołectwa na fb, strona Stajni Otuskich, UKS-u		x	

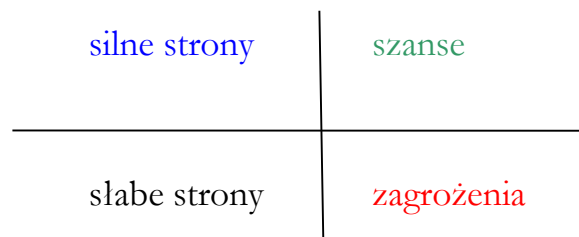
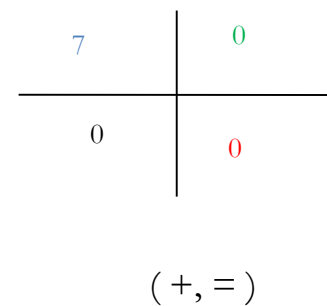
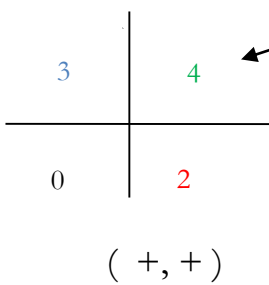
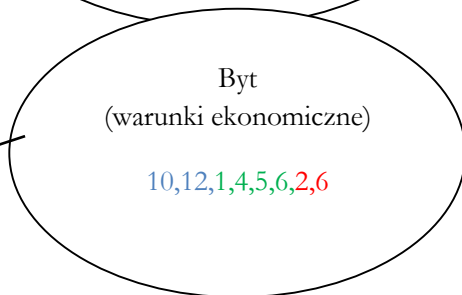
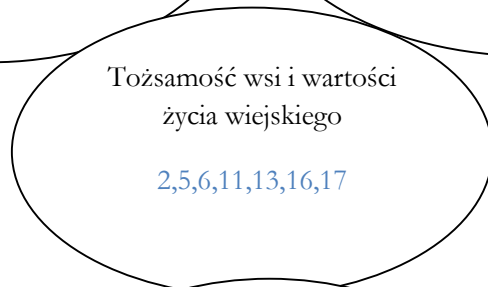
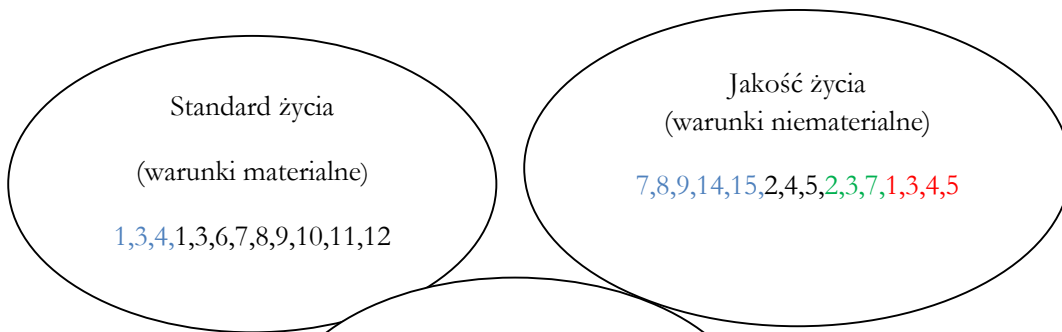
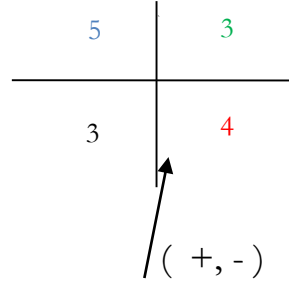
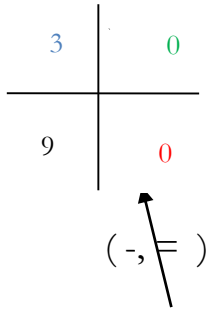
Zasoby – wszelkie elementy materialne i niematerialne wsi i związanego z nią obszaru, które mogą być wykorzystane obecnie bądź w przyszłości w realizacji publicznych bądź prywatnych przedsięwzięć odnowy wsi. Zwrócić uwagę na elementy specyficzne i rzadkie (wyróżniające wieś). *Opracowanie: Ryszard Wilczyński*

ANALIZA SWOT

SILNE STRONY (atuty wewnętrzne)	SŁABE STRONY (słabości wewnętrzne)
<ol style="list-style-type: none"> 1. Wyremontowana sala wiejska (S) 2. Kaplica wiejska (T) 3. Boisko sportowe (S) 4. Plac zabaw przy sali wiejskiej (S) 5. Ochotnicza straż pożarna (T) 6. Koło gospodyń wiejskich (T) 7. Koło emerytów i rencistów (J) 8. UKS SKRA (J) 9. Miłośnicy i hodowcy koni (J) 10. Stajnie Otuskie- hotel dla koni (B) 11. Liczne lasy i jeziora (T) 12. Stacja kolejowa (B) 13. Walory krajobrazowe (T) 14. PROMYK- Warsztaty Terapii Zajęciowej (J) 15. Duża ilość wydarzeń kulturalnych (J) 16. Kultywowanie symboli i tradycji religijnych (T) 17. Przydrożne kapliczki i krzyże (T) 	<ol style="list-style-type: none"> 1. Chodniki wymagają remontu (S) 2. Nie występują gminne połączenia autobusowe (J) 3. Nie ma ścieżki rowerowej łączącej wieś ze stacją kolejową oraz miastem Buk (S) 4. Słabe oświetlenie i związane z nim niskie poczucie bezpieczeństwa (J) 5. Słaba integracja i niska aktywność mieszkańców (J) 6. Miejsce na organizację zawodów konnych wymaga zabezpieczenia uczestników i widzów (S) 7. Nie ma wiaty biesiadnej (S) 8. Nie ma instalacji elektrycznej na placu zawodów (S) 9. Nie ma sieci gazowej w niektórych miejscach sołectwa (Józefowo) (S) 10. Nie ma ogrodzenia, ławek, toalet, wiaty na placu zawodów (S) 11. Nie ma miejsca na przechowywanie sprzętu ogrodowego i gospodarstwa domowego (S) 12. Nie ma kanalizacji w sołectwie (S)

<p style="text-align: center;">SZANSE (okazje zewnętrzne płynące z otoczenia)</p>	<p style="text-align: center;">ZAGROŻENIA (zagrożenia płynące z otoczenia)</p>
<ul style="list-style-type: none"> 1. Udział w programie dotacyjnych (B) 2. Dobra współpraca z Urzędem Gminy (J) 3. Napływ nowych mieszkańców (J) 4. Udział w programie Wielkopolska Odnowa Wsi (B) 5. Trend przenoszenia się ludzi z miast na wieś (B) 6. Rozwój turystyki (B) 7. Bliskość jeziora (J) 	<ul style="list-style-type: none"> 1. Pandemia (J) 2. Susze (B) 3. Wzrost zachowań destrukcyjnych i patologii tj. alkoholizm, narkomania (J) 4. Monopol dostawcy gazu i podwyżka cen gazu (J) 5. Podwyżka cen prądu elektrycznego (J) 6. Afrykański pomór świń- strefa ASF (B)

Analiza potencjału rozwojowego wsi



WIZJA WSI (hasłowa i opisowa):

OTUSZ- świat miłośników koni

OTUSZ- we wsi cyklicznie odbywają się wydarzenia integracyjne, takie jak zawody w powożeniu konnym, biegi przełajowe, rajdy rowerowe, odpusty czy dzień dziecka. Mieszkańcy chętnie spędzają wspólnie czas w wiacie biesiadnej kultywując miejscowe tradycje i obyczaje. Dzieci korzystają z nowoczesnego placu zabaw, a społeczność z odnowionego terenu rekreacyjnego wokół sali wiejskiej. Doskonała infrastruktura sprzyja miłośnikom jednośladów oraz pobudza napływ nowych mieszkańców.

I. Plan rozwoju			II. Program rozwoju
1. CELE Co trzeba osiągnąć by urzeczywistnić wizję naszej wsi?	2. Co nam pomoże osiągnąć cele? (zasoby, silne strony, szanse)	3. Co nam może przeszkodzić? (słabe strony, zagrożenia)	Projekty, przedsięwzięcia jakie wykonamy?
	ZASOBY których użyjemy ATUTY silne strony i szanse jakie	BARIERY Słabe strony jakie wyliminujemy Zagrożenia jakich unikniemy	
A. TOŻSAMOŚĆ WSI I WARTOŚCI ŻYCIA WIEJSKIEGO			
1. Kultywowanie tradycji koła gospodyń wiejskich oraz jej dalszy rozwój 2. Pielęgnowanie tradycji i historii Otusza	- tradycje - renoma zawodów - lokalni hodowcy koni - fundusz sołecki - zabytki	- niewystarczające środki finansowe - niechęć mieszkańców i przedsiębiorców do udziału w projektach	1.1 Organizacja festynów promujących działalność KGW Otusz 1.2 Szkolenia dla członków koła gospodyń wiejskich 1.3 Wyjazdy dla członków KGW Otusz 1.4 Zakup sprzętu/produktów niezbędnych do dalszego rozwoju organizacji 2.1 Organizacja zawodów konnych 2.2 Organizacja dożynek 2.3 Kontynuacja prowadzenia kroniki wsi 2.4 Wydanie folderu dotyczącego historii wsi 2.5 Postawienie tablic pamiątkowych 2.6 Odnowienie/remont/modernizacja figurek i kapliczek przydrożnych

B. STANDARD ŻYCIA

<p>1. Utworzenie nowoczesnego hipodromu</p> <p>2. Poprawa funkcjonalności sali wiejskiej oraz terenu wokół niej</p> <p>3. Poprawa infrastruktury drogowej</p> <p>4. Doposażenie/remont boiska sportowego</p>	<ul style="list-style-type: none"> - tereny gminne - infrastruktura drogowa wsi - świetlica wiejska - aktywni mieszkańcy - środki zewnętrzne - udział w programach ogólnopolskich - fundusz sołecki 	<ul style="list-style-type: none"> - niewystarczające środki finansowe - niechęć mieszkańców i przedsiębiorców do udziału w projektach - udział terenów nie należących do gminy - udział prywatnych przedsiębiorstw dostarczających media 	<p>1.1 Budowa bezpiecznej trybuny dla widzów</p> <p>1.2 Oświetlenie terenu hipodromu</p> <p>1.3 Utworzenie infrastruktury sanitarnej na terenie</p> <p>1.4 Postawienie wiaty biesiadnej i wiaty na terenie inwestycji</p> <p>1.5 Utworzenie nowoczesnego zaplecza technicznego dla uczestników wydarzeń na hipodromie</p> <p>1.6 Dołączenie prądu na teren hipodromu</p> <p>2.1 Doposażenie placu zabaw</p> <p>2.2 Budowa siłowni zewnętrznej</p> <p>2.3 Usunięcie sceny na terenie rekreacyjnym</p> <p>2.4 Budowa wiaty biesiadnej przy świetlicy</p> <p>2.5 Budowa/postawienie magazynku na sprzęt ogrodowy</p> <p>2.6. Ustawienie ławek i koszy na śmieci</p> <p>2.7 Instalacja punktów świetlnych</p> <p>2.8 Ogrodzenie i zabezpieczenie terenu wokół świetlicy</p> <p>2.9 Doposażenie i remont świetlicy wiejskiej</p> <p>3.1 Remont/przebudowa chodników w centrum Otusza</p>
--	--	---	---

			<p>3.2 Poprawa nawierzchni dróg powiatowych stanowiących dojazd do gospodarstw i pól</p> <p>3.3 Modernizacja drogi Otusz-Józefowo</p> <p>3.4 Montaż oświetlenia</p> <p>3.5 Budowa ścieżki rowerowej od Buku do dworca kolejowego w Skrzyńkach</p>
C. JAKOŚĆ ŻYCIA			
<p>1. Zwiększenie aktywności mieszkańców</p> <p>2. Zwiększenie bezpieczeństwa</p> <p>3. Poprawa wizerunku wsi</p>	<p>- aktywni mieszkańcy</p> <p>- organizacje społeczne</p> <p>- fundusz sołecki i środki zewnętrzne</p> <p>- infrastruktura wsi</p>	<p>- niewystarczająca ilość środków zewnętrznych</p> <p>- udział terenów nie należących do gminy</p>	<p>1.1 Organizacja szkoleń, wyjazdów i warsztatów dla mieszkańców sołectwa</p> <p>1.2 Organizacja festynów, spotkań, wydarzeń rodzinnych</p> <p>1.3 Spotkania o charakterze integracyjnym dla mieszkańców</p> <p>1.4 Organizacja wydarzeń o charakterze sportowym tj. biegi, rajdy, zawody konne itp.</p> <p>1.5 Organizowanie czynów społecznych</p> <p>2.1 Akcja promująca zasady ruchu drogowego wśród dzieci</p> <p>2.2 Rozdawanie kamizelek odbłaskowych</p> <p>2.3 Organizacja szkoleń i warsztatów z zakresu pierwszej pomocy</p> <p>2.4 Montaż progów zwalniających</p>

			<p>3.1 Akcje sprzątania wsi</p> <p>3.2 Szkolenia/spotkania edukacyjne dotyczące ekologii, np. poprawnego segregowania śmieci</p> <p>3.3 Zwiększenie ilości koszy na śmieci</p> <p>3.4 Psie patrole na terenie sołectwa</p> <p>3.5 Nasadzenia krzewów, roślin oraz drzew</p>
D. BYT			
<p>1. Promocja produktów lokalnych</p> <p>2. Szkolenia dla mieszkańców, organizacji społecznych i przedsiębiorców z zakresu pozyskiwania środków zewnętrznych</p> <p>3. Promocja Otusza</p>	<p>- aktywni mieszkańcy</p> <p>- lokalni przedsiębiorcy</p> <p>- organizacje społeczne</p> <p>- fundusz sołecki i środki zewnętrzne</p>	<p>- niewystarczająca ilość środków zewnętrznych</p> <p>- niechęć mieszkańców i przedsiębiorców do doszkalania się</p>	<p>1.1 Organizacja festynów promujących lokalne produkty i usługi</p> <p>1.2 Warsztaty z zakresu tworzenia produktów lokalnych</p> <p>1.3 Wydanie folderu promującego lokalne produkty</p> <p>3.1 Wydanie folderu promującego wieś</p> <p>3.2 Postawienie witaczy na głównej drodze Otusza</p> <p>3.3 Powstanie strony internetowej/internetowej kroniki wsi</p> <p>3.4 Ulokowanie i stworzenie mapy sołectwa</p> <p>3.5 Ulokowanie i stworzenie tablic informacyjnych dotyczących sołectwa</p>

PROGRAM KRÓTKOTERMINOWY ODNOWY WSI na OKRES 2021-2023

Kluczowy problem	Odpowiedź	Propozycja projektu	Czy nas stać na realizację? (tak/nie)		Punktacja	Hierarchia
			Organizacyjnie	Finansowo		
Co nas najbardziej zintegruje?	organizacja wydarzeń kulturalnych i sportowych	<i>Otuszę ruszą-</i> organizacja zawodów sportowych na terenie sołectwa Otusze	TAK	NIE	4+4+4+4=16	IV
Na czym nam najbardziej zależy?	remont terenu przeznaczonego pod zawody konne	<i>Otuszę końmi stoi-</i> modernizacja/remont hipodromu w Otuszu	NIE	NIE	1+1+1+1=4	I
Co nam najbardziej przeszkadza?	niedostatecznie wyposażony plac zabaw	Modernizacja i doposażenie placu zabaw przy świetlicy wiejskiej	NIE	NIE	3+3+3+3=12	III
Co najbardziej zmieni nasze życie?	powstanie wiaty biesiadnej	<i>Wspólnie biesiadujemy i się integrujemy-</i> budowa wiaty biesiadnej dla mieszkańców Otusza	NIE	NIE	2+2+2+2=8	II
Co nam przyjdzie najłatwiej?	wspólna praca	<i>Otuszę się zieleń-</i> wspólne sadzenie drzew i krzewów wokół świetlicy wiejskiej	TAK	TAK	5+5+5+5=20	V

Na realizację jakiego projektu planujemy pozyskać środki zewnętrzne? Z jakich źródeł?
(Maksymalnie 3 propozycje uszeregowane według ważności)

1. *Otusz końmi stoi*- modernizacja/remont hipodromu w Otuszu
2. *Wspólnie biesiadujemy i się integrujemy*- budowa wiaty biesiadnej dla mieszkańców Otusza
3. Modernizacja i doposażenie placu zabaw przy świetlicy wiejskiej

Źródła: środki gminne, środki unijne i ministerialne, środki pozyskane z powiatu, dotacje zewnętrzne skierowane do organizacji pozarządowych, program Wielkopolska Odnowa Wsi, dotacje z Urzędu Marszałkowskiego Województwa Wielkopolskiego , fundusz sołecki

**Podpisy przedstawicieli grupy odnowy wsi
uczestniczących w przygotowaniu dokumentu:**

Barbara Jarmużkiewicz,

Elżbieta Stachowiak,

Łukasz Bogin,

Sławomir Adamczak,

Romuald Kubiak,

Mariola Kornosz,

Jan Ignasiak

Podpisy moderatorów odnowy wsi:

Natalia Szymanowska

Anna Wieczorek